

quand ?  
→ 2013-2015

avec qui ?  
→ Direction du Développement Économique, Touristique et de l'Insertion  
→ Communes de Saint-Denis, Sainte-Marie et Sainte-Suzanne

En bref

quelles missions ?  
Élaboration du Schéma Directeur Communautaire de  
Signalisation Touristique :

- État des lieux de la signalisation existante.
- Définition de la stratégie globale de signalisation touristique.
- Schéma directeur de signalisation touristique.
- Projet de définition des équipements.

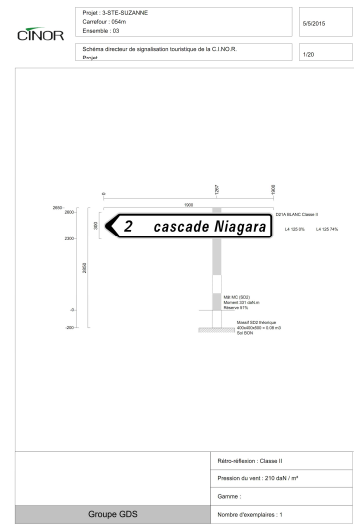
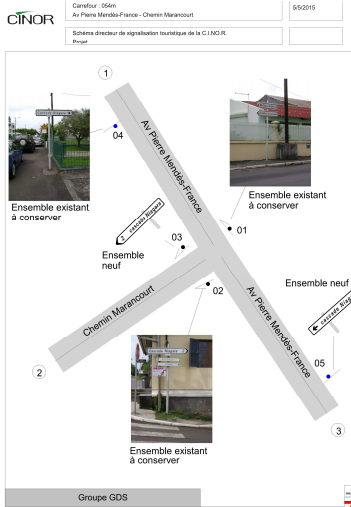
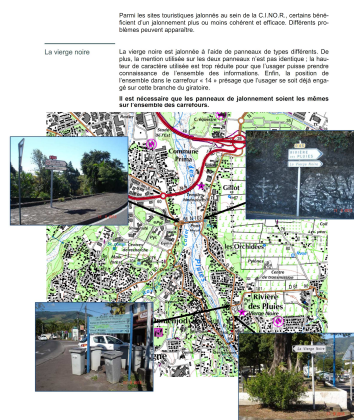
pour quel budget ?  
→ Montant des études : 37 800 € HT.  
→ Montant des travaux : 175 000 € HT.

Idéo.	Dénomination du site	Niveau retenu	Commune de rattachement	Type de pôle
✳	ancien génie militaire	D	ST DENIS	Édifice remarquable
✳	ancien hôpital colonial Félix Guyon	D	ST DENIS	Édifice remarquable
✳	ancien hôpital militaire	D	ST DENIS	Édifice remarquable
✳	ancien hôtel de ville	A / B	ST DENIS	Édifice remarquable
✳	ancien parc d'artillerie [DDE]	D	ST DENIS	Édifice remarquable
✳	anciens magasins Aubinay	D	ST DENIS	Édifice remarquable
✳	ancienne gare routière	D	ST DENIS	Édifice remarquable
✳	ancienne épicerie	C	ST DENIS	Édifice remarquable
✳	ancienne maison des notaires [demeure urbaine]	D	ST DENIS	Édifice remarquable
✳	ancienne poudrière	D	ST DENIS	Édifice remarquable
	archothèque	C	ST DENIS	Musée
	avenue de la Victoire	B	ST DENIS	Architecture / Cases créoles
	bas de la rivière	D	ST DENIS	-
	berges de la rivière des pluies	D	ST DENIS	Site naturel
	bibliothèque départementale	C	ST DENIS	-
	cascade Maniquet	C	ST DENIS	Site naturel
✳	caserne d'artillerie [Réunion 1ère]	D	ST DENIS	Édifice remarquable
✳	caserne Lambert	D	ST DENIS	Édifice remarquable
✳	cathédrale St Denis	B	ST DENIS	Édifice remarquable
✳	chapelle de l'Immaculée Conception	C	ST DENIS	Édifice remarquable
✳	chapelle St Thomas des Indiens	D	ST DENIS	Édifice remarquable
✳	château Mbrange	C	ST DENIS	Édifice remarquable
✳	chemin des Anglais	B	ST DENIS	Site naturel
✳	domaine Bang	D	ST DENIS	Édifice remarquable
✳	domaine de Montpailard	C	ST DENIS	Édifice remarquable
✳	domaine du Chaudron	C	ST DENIS	Édifice remarquable
✳	domaine Fleurié	C	ST DENIS	Site naturel
✳	église Notre-Dame de la Délivrance	C	ST DENIS	Édifice remarquable
✳	évêché	C	ST DENIS	Édifice remarquable
	forêt de la Roche Ecrite	D	ST DENIS	Site naturel
	forêt du Brulé	D	ST DENIS	Site naturel
✳	gare de la Grande Chaloupe	D	ST DENIS	Édifice remarquable
✳	gol	D	ST DENIS	Site naturel
✳	grand marché	B	ST DENIS	Zone de loisirs
✳	hôtel de la Rivière	D	ST DENIS	Édifice remarquable
✳	Îlet à Guillaume	C	ST DENIS	-
✳	Îlet Quinquina	C	ST DENIS	Zone de loisirs
✳	immeuble de Jean Bossu	D	ST DENIS	Édifice remarquable
✳	immeuble de la direction de l'agriculture et de la forêt	D	ST DENIS	Édifice remarquable
✳	jardin de Candillon	C	ST DENIS	Site naturel
✳	jardin de l'Etat	C	ST DENIS	Site naturel
✳	jardin du Brulé	D	ST DENIS	Site naturel
✳	la colline	C	ST DENIS	Zone de loisirs
✳	la Grande Chaloupe	C	ST DENIS	Site historique
✳	la Redoute	C	ST DENIS	Édifice remarquable
✳	la Roche Ecrite	A	ST DENIS	Site naturel
✳	la vallée heureuse	C	ST DENIS	Zone de loisirs
✳	la Vigie	C	ST DENIS	Site naturel
✳	lazaret [n°2]	C	ST DENIS	Édifice remarquable
✳	le barachois	C	ST DENIS	Zone de loisirs
✳	maison Bossu	D	ST DENIS	Édifice remarquable
✳	maison de la bière Dodo	D	ST DENIS	Édifice remarquable
✳	maison de l'éducation de l'Immaculée Conception	D	ST DENIS	Édifice remarquable
✳	maison du premier Président	D	ST DENIS	Édifice remarquable
✳	maison Damesnil [demeure urbaine]	D	ST DENIS	Édifice remarquable
✳	maison Géry	D	ST DENIS	Édifice remarquable
✳	maison Kalidas [de la banque de la Réunion]	D	ST DENIS	Édifice remarquable
✳	maison Kichenin	D	ST DENIS	Édifice remarquable
✳	maison Oudin	D	ST DENIS	Édifice remarquable
✳	maison Raphaël Carrère	A / B	ST DENIS	Édifice remarquable
✳	maison Turquet	D	ST DENIS	Édifice remarquable
✳	Mamode Camp	C	ST DENIS	Zone de loisirs
✳	mausolées anglais et français	C	ST DENIS	Édifice religieux
✳	monument aux morts	D	ST DENIS	Édifice remarquable

Schéma récapitulatif des principes de signalétique

Type de panneau	Objets	Usagers concernés
Panneaux image (P20)	• Animent les axes structuraux afin d'attirer les usagers à visiter les sites. • Mettent en avant les sites majeurs des 3 communes.	automobilistes
Arrière-vue touristiques (P20)	• Identifient un itinéraire régional des sites touristiques, le long d'un chemin pittoresque.	automobilistes
Panneaux directionnels (D20)	• Permettent le rabattement des usagers (jusqu'au point d'aboutissement). • Utilisent des panneaux de signalisation. • Permettent une signalisation de l'offre touristique globale ou détaillée une thématique particulière. • Longue pour pouvoir être rapidement actualisés et utiliser les nouvelles technologies (QR Codes, Hot Spot, etc.). • Utilisent des bornes interactives (tablets tactiles) afin d'offrir un traitement multilingue des informations, une actualisation en temps réel et à distance des contenus ainsi qu'une meilleure présentation des informations.	automobilistes, cyclistes, piétons (chemins de randonnée, zones de loisirs)
Panneaux d'interprétation (P)	• Présentent le site visible. • Utilisent une définition des contenus et des graphismes cohérents sur l'ensemble du territoire.	piétons (chemins de randonnée, zones de loisirs)
Signalisation d'Information Locale (SIL)	• Permettent le jalonnement réglementaire des sites touristiques à vocation communales. • Permettent le jalonnement des itinéraires piétons et cyclistes.	automobilistes, cyclistes, piétons

Analyse des jalonnements existants



En savoir +

nos actions

- ➔ **État des lieux de la signalisation existante** : relevé exhaustif des équipements de signalisation supportant une information touristique ; relevé de la signalisation existante ; inventaire des sites signalés et de leur typologie ; reconstitution des itinéraires de jalonnement ; rapport diagnostic de l'état actuel ; recueil des besoins et concertation locale avec les représentants des communes de Saint-Denis, Sainte-Marie et Sainte-Suzanne.
- ➔ **Définition de la stratégie globale de signalisation touristique** : définition et hiérarchisation de la liste des sites à jalonner ; définition des principes de signalisation à mettre en œuvre ; rédaction de la charte technique et graphique : quels outils de signalisation (jalonnement directionnel, SIL, RIS, panneau d'information) pour quel type de site (classement en 4 niveaux).
- ➔ **Schéma directeur de signalisation touristique** : détermination des itinéraires de jalonnement vers les sites touristiques ; vérification in situ de la praticabilité des accès proposés ; choix des mentions aux carrefours.

➔ **Projet de définition des équipements** : élaboration des maquettes des ensembles de signalisation ; contrôle de faisabilité des implantations sur site ; chiffrage du projet et programmation des travaux.

notre organisation

- ➔ **Durée des études** : 1 an.
- ➔ La mission a été réalisée en groupement avec Egis France.

